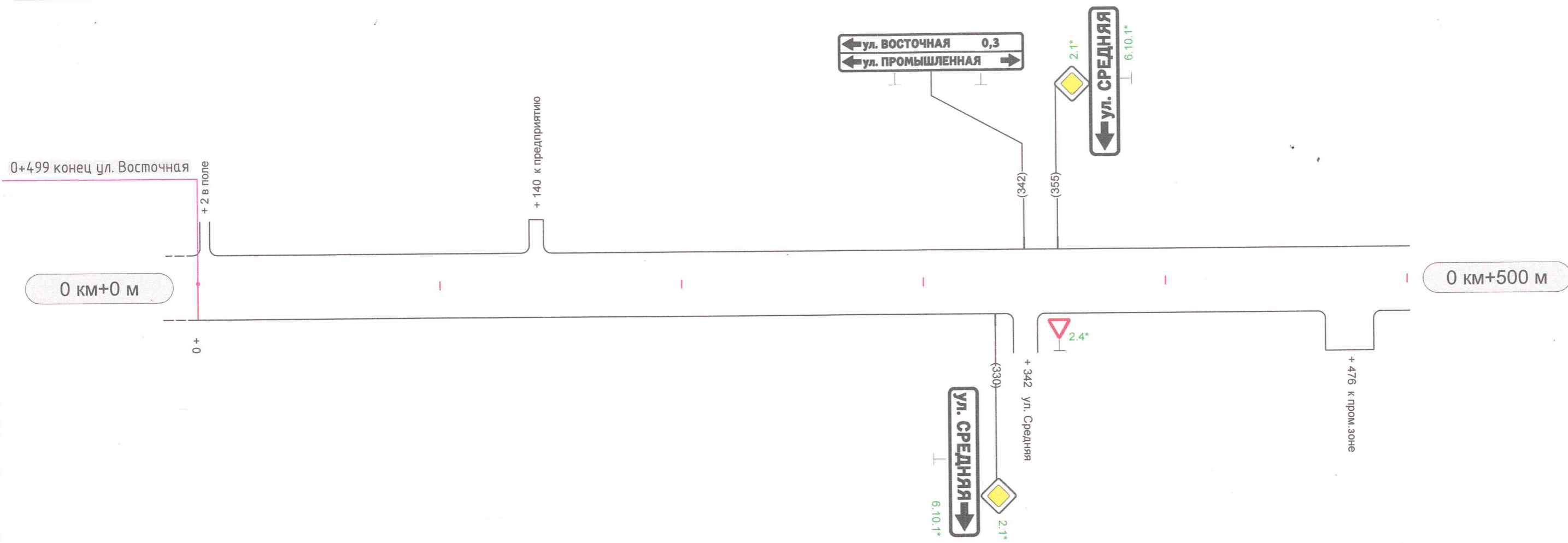


**Промышленная ул.
(г. п. Фёдоровское)**

**Схема размещения технических средств организации
дорожного движения
Эскизы знаков индивидуального проектирования
Ведомости размещения ТС ОДД**

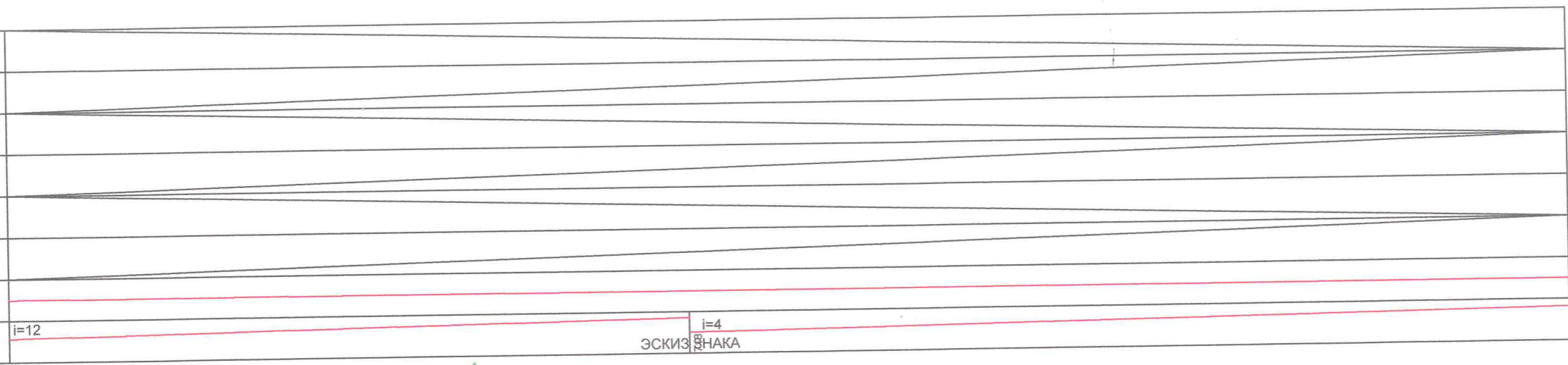
| | | |
|---|---------------|--|
| Тротуары слева | | |
| Дорожные ограждения и направляющие устройства | | |
| Дорожные ограждения и направляющие устройства по осевой | | |
| Горизонтальная дорожная разметка | 3-я от осевой | |
| | 2-я от осевой | |
| | 1-я от осевой | |
| Элементы дороги в плане | | |
| Элементы дороги в продольном профиле | | |



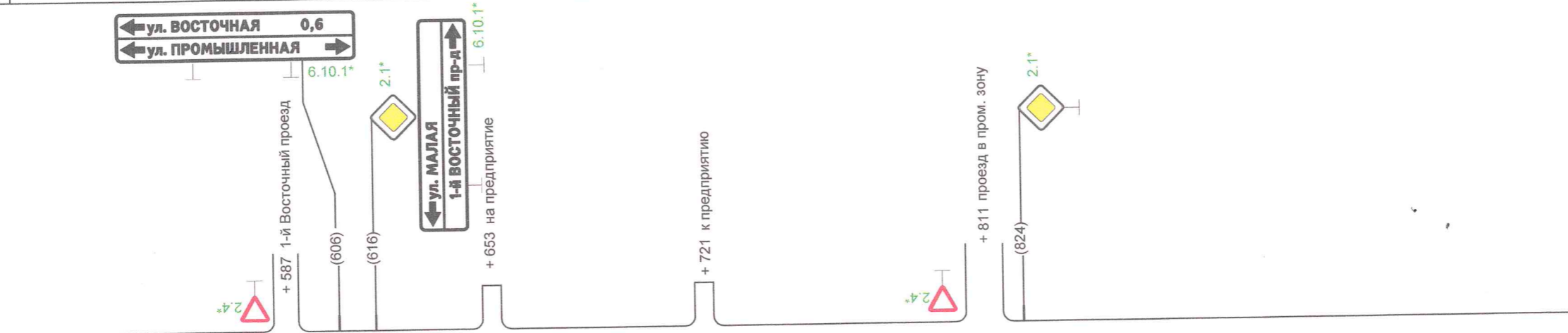
| | | |
|---|---------------|--|
| Горизонтальная дорожная разметка | Осевая линия | |
| | 1-я от осевой | |
| | 2-я от осевой | |
| | 3-я от осевой | |
| Дорожные ограждения и направляющие устройства | | |
| Тротуары справа | | |

ул. Промышленная

| | |
|---|---------------|
| Тротуары слева | |
| Дорожные ограждения и направляющие устройства | |
| Дорожные ограждения и направляющие устройства по осевой | |
| Горизонтальная дорожная разметка | 3-я от осевой |
| | 2-я от осевой |
| | 1-я от осевой |
| Элементы дороги в плане | |
| Элементы дороги в продольном профиле | i=12 |



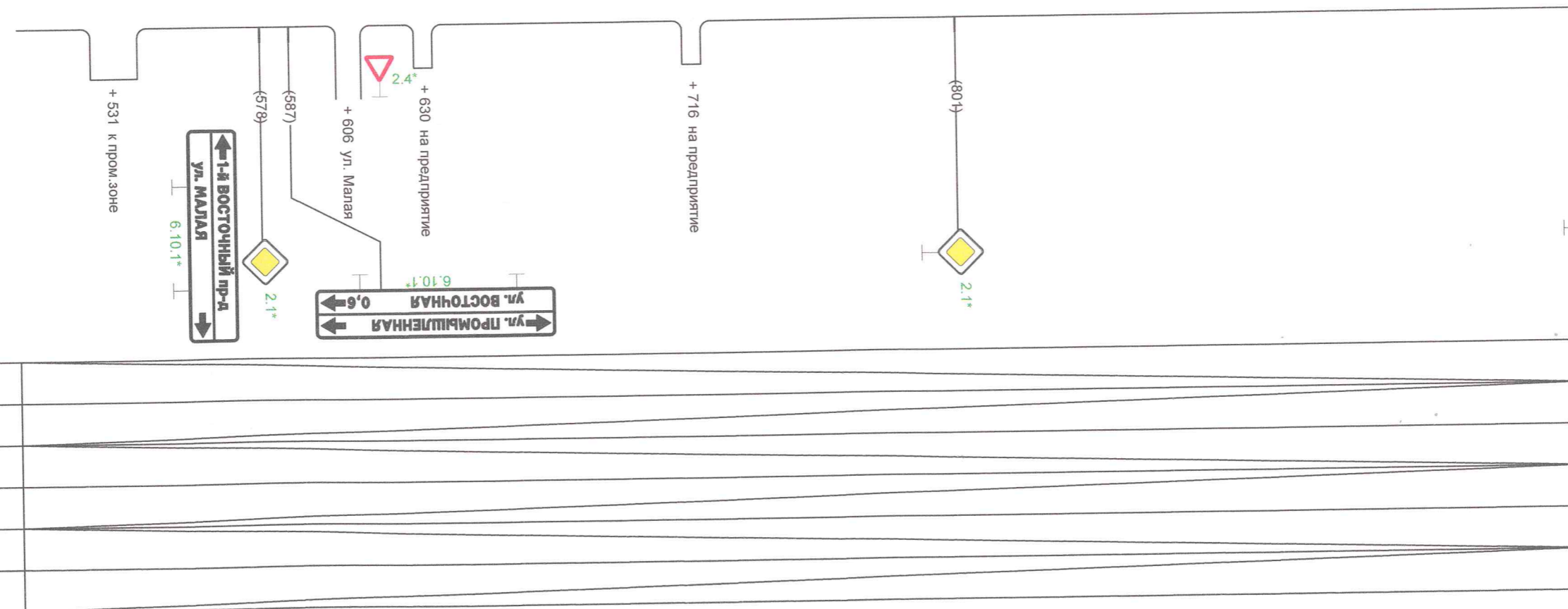
ЭСКИЗ ПОНАКА



0 км+500 м

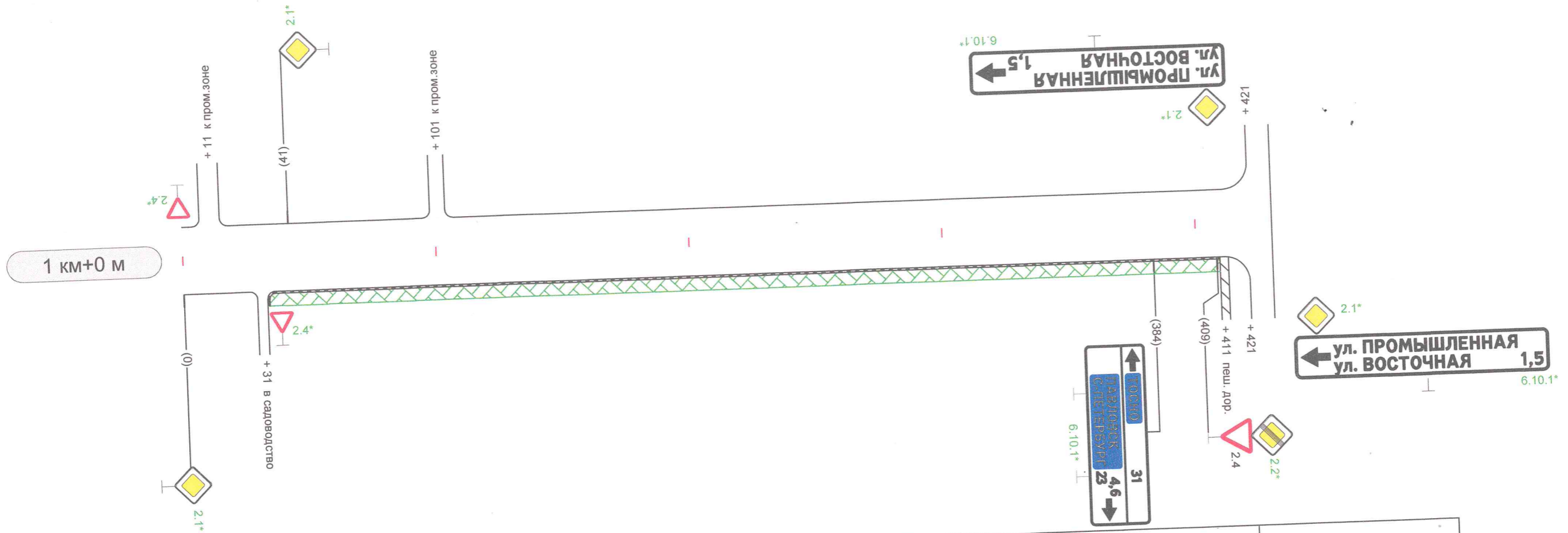
1 км+0 м

| | |
|---|---------------|
| Горизонтальная дорожная разметка | Осевая линия |
| | 1-я от осевой |
| | 2-я от осевой |
| | 3-я от осевой |
| Дорожные ограждения и направляющие устройства | |
| Тротуары справа | |



ул. Промышленная

| | |
|---|---------------|
| Тротуары слева | |
| Дорожные ограждения и направляющие устройства | |
| Дорожные ограждения и направляющие устройства по осевой | |
| Горизонтальная дорожная разметка | 3-я от осевой |
| | 2-я от осевой |
| | 1-я от осевой |
| Элементы дороги в плане | |
| Элементы дороги в продольном профиле | 23 $i=50$ |



| | | |
|---|---------------|--|
| Горизонтальная дорожная разметка | Осевая линия | |
| | 1-я от осевой | |
| | 2-я от осевой | |
| | 3-я от осевой | |
| Дорожные ограждения и направляющие устройства | | |
| Тротуары справа | | |

Проект тротуар
шир. 1,0
мат. а/б
33 - 410

ул. Промышленная



Таблица используемых букв и символов

| Буква или символ | Высота прописной буквы | Ширина литерной площадки | Левый полу-пробел | Правый полу-пробел | Сокр. литерная площадка |
|------------------|------------------------|--------------------------|-------------------|--------------------|-------------------------|
| . | 100 | 33 | 7 | 6 | да |
| Д | 100 | 100 | 0 | 2 | да |
| Е | 100 | 86 | 12 | 11 | да |
| л | 100 | 80 | 3 | 12 | да |
| Н | 100 | 97 | 14 | 13 | да |
| Р | 100 | 90 | 12 | 8 | да |
| С | 100 | 93 | 8 | 7 | да |
| у | 100 | 74 | 6 | 5 | да |
| Я | 100 | 98 | 6 | 12 | да |

ЭСКИЗ ЗНАКА



| Проект организации дорожного движения на автомобильных дорогах общего пользования МО "Федоровское городское поселение" | | | | Стадия | Лист | Листов |
|---|-----------|-------|--|--|------|--------|
| Разраб. | Алексеева | 12.20 | | Номер знака: 6.10.1 Указатель направлений Щит: 1233 x 246 мм Фон: Белый *Площадь: 0.30 кв м ул. Промышленная км 0+330 | | |
| Проверил | Абдуллин | 12.20 | | | | |
| Н.Контр. | Абдуллин | 12.20 | | | | |
| ГИП | Кедрова | 12.20 | | | | |



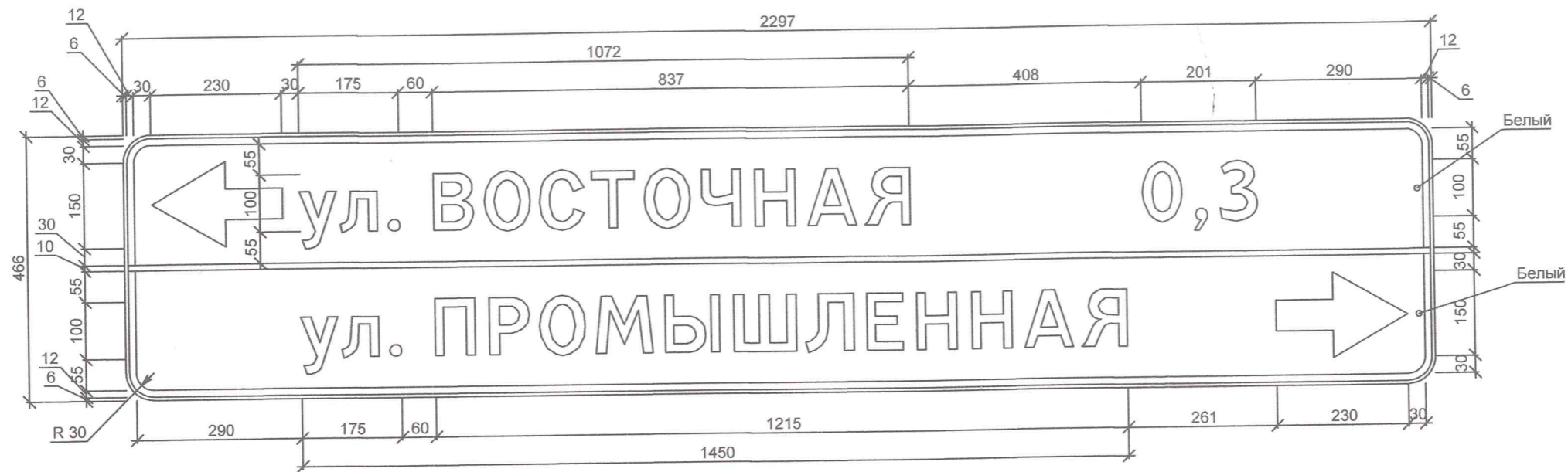


Таблица используемых букв и символов

| Буква или символ | Высота прописной буквы | Ширина литерной площадки | Левый полу-пробел | Правый полу-пробел | Сокр. литерная площадка |
|------------------|------------------------|--------------------------|-------------------|--------------------|-------------------------|
| . | 100 | 43 | 9 | 11 | нет |
| , | 100 | 33 | 7 | 6 | да |
| 0 | 100 | 93 | 12 | 12 | нет |
| 3 | 100 | 88 | 12 | 11 | нет |
| A | 100 | 103 | 9 | 9 | да |
| B | 100 | 92 | 13 | 9 | да |
| E | 100 | 86 | 12 | 11 | да |
| л | 100 | 100 | 4 | 11 | да |
| л | 100 | 80 | 3 | 12 | да |
| M | 100 | 119 | 10 | 9 | да |
| H | 100 | 97 | 14 | 13 | да |
| O | 100 | 99 | 10 | 9 | да |
| П | 100 | 96 | 13 | 13 | да |
| P | 100 | 90 | 12 | 8 | да |
| C | 100 | 93 | 8 | 7 | да |
| T | 100 | 89 | 7 | 7 | да |
| y | 100 | 74 | 6 | 5 | да |
| ч | 100 | 92 | 12 | 12 | да |
| Ш | 100 | 134 | 12 | 12 | да |
| Ы | 100 | 121 | 13 | 13 | да |
| Я | 100 | 98 | 6 | 12 | да |

ЭСКИЗ ЗНАКА



| Изм. | Лист | № документа | Подпись | Дата | Проект организации дорожного движения на автомобильных дорогах общего пользования МО "Федоровское городское поселение" | | | |
|----------|------|-------------|--------------------|-------|---|--------|------|--------|
| Разраб. | | Алексеева | <i>[Signature]</i> | 12.20 | Номер знака: 6.10.1 Указатель направлений Шит: 2297 x 466 мм Фон: Белый Площадь: 1.07 кв м ул. Промышленная км 0+342 | Стадия | Лист | Листов |
| Проверил | | Абдуллин | <i>[Signature]</i> | 12.20 | | | | |
| Н.Контр. | | Абдуллин | <i>[Signature]</i> | 12.20 | | | | |
| ГИП | | Кедрова | <i>[Signature]</i> | 12.20 | | | | |



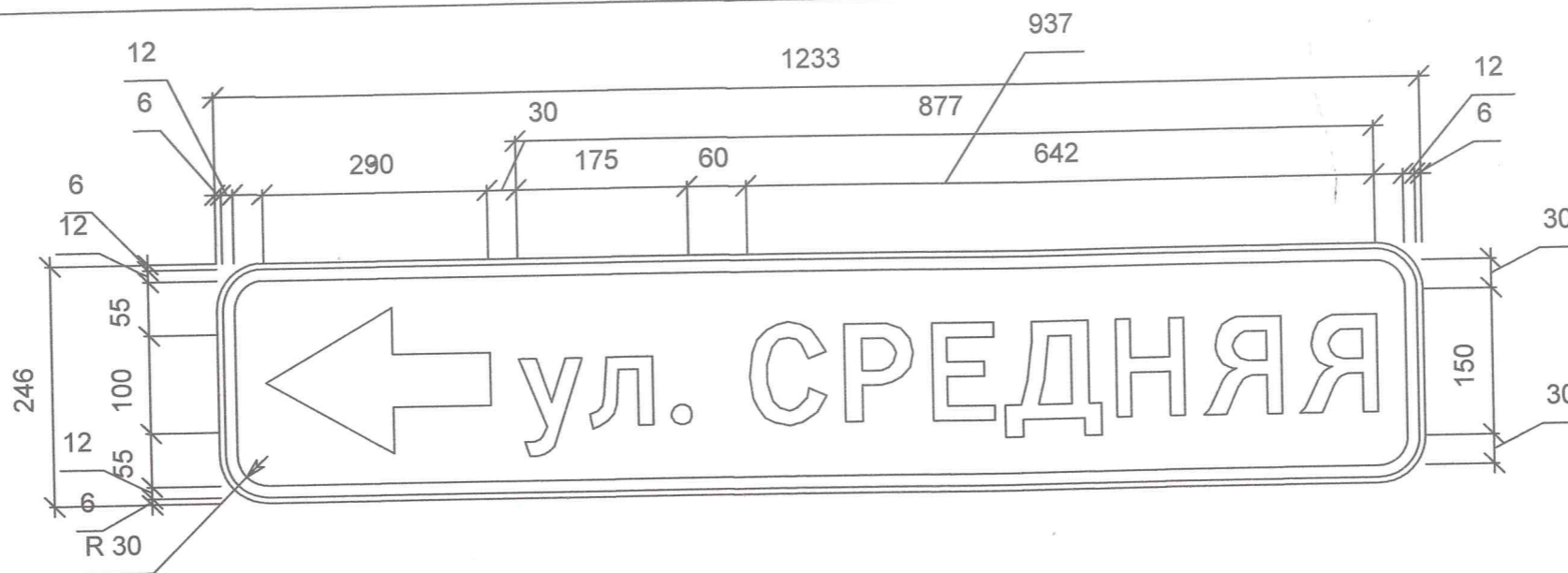


Таблица используемых букв и символов

| Буква или символ | Высота прописной буквы | Ширина литерной площадки | Левый полу-пробел | Правый полу-пробел | Сокр. литерная площадка |
|------------------|------------------------|--------------------------|-------------------|--------------------|-------------------------|
| . | 100 | 33 | 7 | 6 | да |
| Д | 100 | 100 | 0 | 2 | да |
| Е | 100 | 86 | 12 | 11 | да |
| л | 100 | 80 | 3 | 12 | да |
| Н | 100 | 97 | 14 | 13 | да |
| Р | 100 | 90 | 12 | 8 | да |
| С | 100 | 93 | 8 | 7 | да |
| у | 100 | 74 | 6 | 5 | да |
| Я | 100 | 98 | 6 | 12 | да |

ЭСКИЗ ЗНАКА



| Проект организации дорожного движения на автомобильных дорогах общего пользования МО "Федоровское городское поселение" | | | | | Стадия | Лист | Листов |
|--|------|-------------|--------------------|-------|--|------|--------|
| Изм. | Лист | № документа | Подпись | Дата | Номер знака: 6.10.1 Указатель направлений Щит 1233 x 246 мм Фон: Белый Площадь: 0.30 кв м ул. Промышленная км 0+355 | | |
| Разраб. | | Алексеева | <i>[Signature]</i> | 12.20 | | | |
| Проверил | | Абдуллин | <i>[Signature]</i> | 12.20 | | | |
| Н.Контр. | | Абдуллин | <i>[Signature]</i> | 12.20 | | | |
| ГИП | | Кедрова | <i>[Signature]</i> | 12.20 | | | |



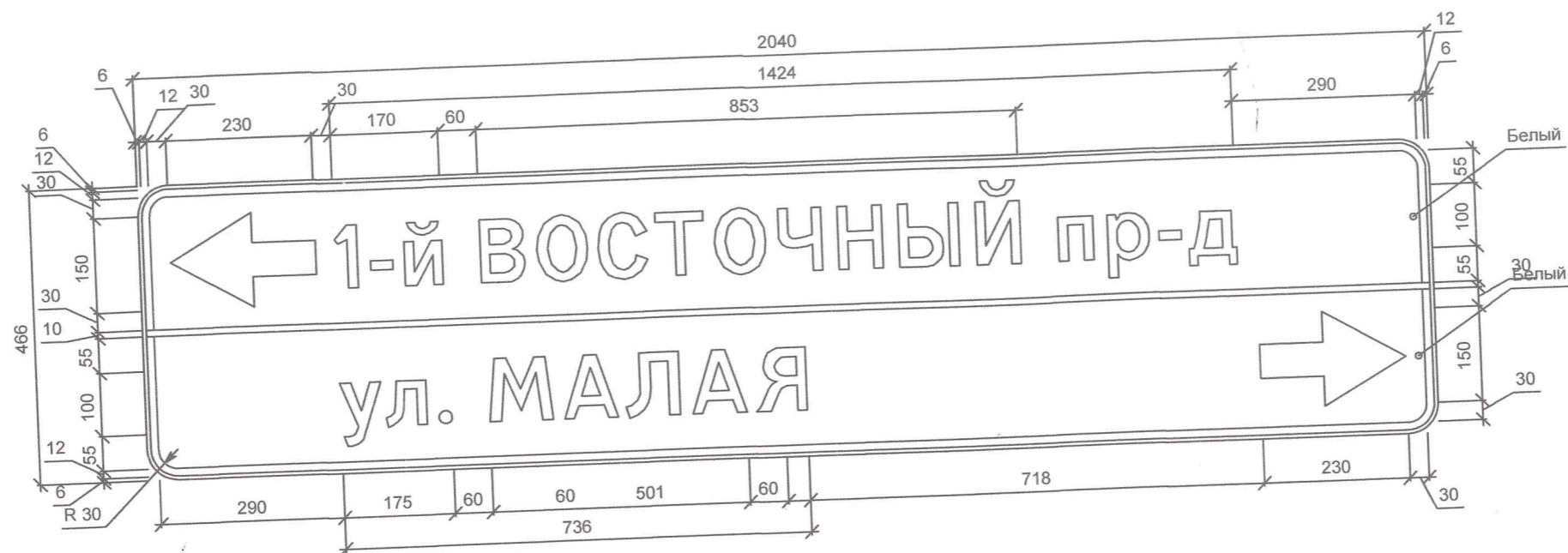


Таблица используемых букв и символов

| Буква или символ | Высота прописной буквы | Ширина литерной площадки | Левый полу-пробел | Правый полу-пробел | Сокр. литерная площадка |
|------------------|------------------------|--------------------------|-------------------|--------------------|-------------------------|
| . | 100 | 33 | 7 | 6 | да |
| - | 100 | 51 | 8 | 8 | да |
| 1 | 100 | 48 | 0 | 13 | да |
| А | 100 | 103 | 9 | 9 | да |
| В | 100 | 92 | 13 | 9 | да |
| Д | 100 | 82 | 4 | 3 | да |
| Й | 100 | 82 | 11 | 11 | да |
| И | 100 | 98 | 14 | 14 | да |
| Л | 100 | 100 | 4 | 11 | да |
| л | 100 | 80 | 3 | 12 | да |
| М | 100 | 119 | 10 | 9 | да |
| Н | 100 | 97 | 14 | 13 | да |
| О | 100 | 99 | 10 | 9 | да |
| П | 100 | 80 | 13 | 12 | да |
| Р | 100 | 84 | 11 | 8 | да |
| С | 100 | 93 | 8 | 7 | да |
| Т | 100 | 89 | 7 | 7 | да |
| У | 100 | 74 | 6 | 5 | да |
| Ч | 100 | 92 | 12 | 12 | да |
| Ы | 100 | 121 | 13 | 13 | да |
| Я | 100 | 98 | 6 | 12 | да |

ЭСКИЗ ЗНАКА



| Изм. | Лист | № документа | Подпись | Дата | Проект организации дорожного движения на автомобильных дорогах общего пользования МО "Федоровское городское поселение" | Номер знака: 6.10.1 Указатель направлений Щит: 2040 x 466 мм Фон: Белый Площадь: 0.95 кв м ул. Промышленная км 0+578 | Стадия | Лист | Листов |
|----------|------|-------------|---------|-------|---|---|--------|------|--------|
| Разраб. | | Алексеева | | 12.20 | | | | | |
| Проверил | | Абдуллин | | 12.20 | | | | | |
| Н.Контр. | | Абдуллин | | 12.20 | | | | | |
| ГИП | | Кедрова | | 12.20 | | | | | |





Таблица используемых букв и символов

| Буква или символ | Высота прописной буквы | Ширина литерной площадки | Левый полу-пробел | Правый полу-пробел | Сокр. литерная площадка |
|------------------|------------------------|--------------------------|-------------------|--------------------|-------------------------|
| . | 100 | 43 | 9 | 11 | нет |
| 0 | 100 | 33 | 7 | 6 | да |
| о | 100 | 93 | 12 | 12 | нет |
| 6 | 100 | 91 | 13 | 13 | нет |
| А | 100 | 103 | 9 | 9 | да |
| В | 100 | 92 | 13 | 9 | да |
| Е | 100 | 86 | 12 | 11 | да |
| л | 100 | 80 | 3 | 12 | да |
| Л | 100 | 100 | 4 | 11 | да |
| М | 100 | 119 | 10 | 9 | да |
| Н | 100 | 97 | 14 | 13 | да |
| О | 100 | 99 | 10 | 9 | да |
| П | 100 | 96 | 13 | 13 | да |
| Р | 100 | 90 | 12 | 8 | да |
| С | 100 | 93 | 8 | 7 | да |
| Т | 100 | 89 | 7 | 7 | да |
| У | 100 | 74 | 6 | 5 | да |
| Ч | 100 | 92 | 12 | 12 | да |
| Ш | 100 | 134 | 12 | 12 | да |
| Ы | 100 | 121 | 13 | 13 | да |
| Я | 100 | 98 | 6 | 12 | да |

ЭСКИЗ ЗНАКА



| | | | | | Проект организации дорожного движения на автомобильных дорогах общего пользования МО "Федоровское городское поселение" | | | | |
|----------|------|-------------|--------------------|-------|--|--------|------|--------|--|
| Изм. | Лист | № документа | Подпись | Дата | Номер знака: 5.21.2 Указатель направлений Щит: 2298 x 466 мм Фон: Белый Площадь: 1,07 кв м ул. Промышленная км. 0+587 | Стадия | Лист | Листов | |
| | | | | | | | | | |
| Разраб. | | Алексеева | <i>[Signature]</i> | 12.20 | | | | | |
| Проверил | | Абдуллин | <i>[Signature]</i> | 12.20 | | | | | |
| Н.Контр. | | Абдуллин | <i>[Signature]</i> | 12.20 | | | | | |
| ГИП | | Кедрова | <i>[Signature]</i> | 12.20 | | | | | |





Таблица используемых букв и символов

| Буква или символ | Высота прописной буквы | Ширина литерной площадки | Левый полу-пробел | Правый полу-пробел | Сокр. литерная площадка |
|------------------|------------------------|--------------------------|-------------------|--------------------|-------------------------|
| . | 100 | 33 | 7 | 6 | да |
| - | 100 | 51 | 8 | 8 | да |
| 1 | 100 | 48 | 0 | 13 | да |
| А | 100 | 103 | 9 | 9 | да |
| В | 100 | 92 | 13 | 9 | да |
| Д | 100 | 82 | 4 | 3 | да |
| Й | 100 | 82 | 11 | 11 | да |
| И | 100 | 98 | 14 | 14 | да |
| Л | 100 | 100 | 4 | 11 | да |
| л | 100 | 80 | 3 | 12 | да |
| М | 100 | 119 | 10 | 9 | да |
| Н | 100 | 97 | 14 | 13 | да |
| О | 100 | 99 | 10 | 9 | да |
| П | 100 | 80 | 13 | 12 | да |
| Р | 100 | 84 | 11 | 8 | да |
| С | 100 | 93 | 8 | 7 | да |
| Т | 100 | 89 | 7 | 7 | да |
| У | 100 | 74 | 6 | 5 | да |
| Ч | 100 | 92 | 12 | 12 | да |
| Ы | 100 | 121 | 13 | 13 | да |
| Я | 100 | 98 | 6 | 12 | да |

ЭСКИЗ ЗНАКА



| Проект организации дорожного движения на автомобильных дорогах общего пользования МО "Федоровское городское поселение" | | | | Стадия | Лист | Листов |
|--|-----------|-------|--|---|------|--------|
| Разраб. | Алексеева | 12.20 | | Номер знака: 6.10.1 Указатель направлений Щит: 2040 x 466 мм Фон: Белый Площадь: 0.95 кв м ул. Промышленная км 0+616 | | |
| Проверил | Абдуллин | 12.20 | | | | |
| Н.Контр. | Абдуллин | 12.20 | | | | |
| ГИП | Кедрова | 12.20 | | | | |



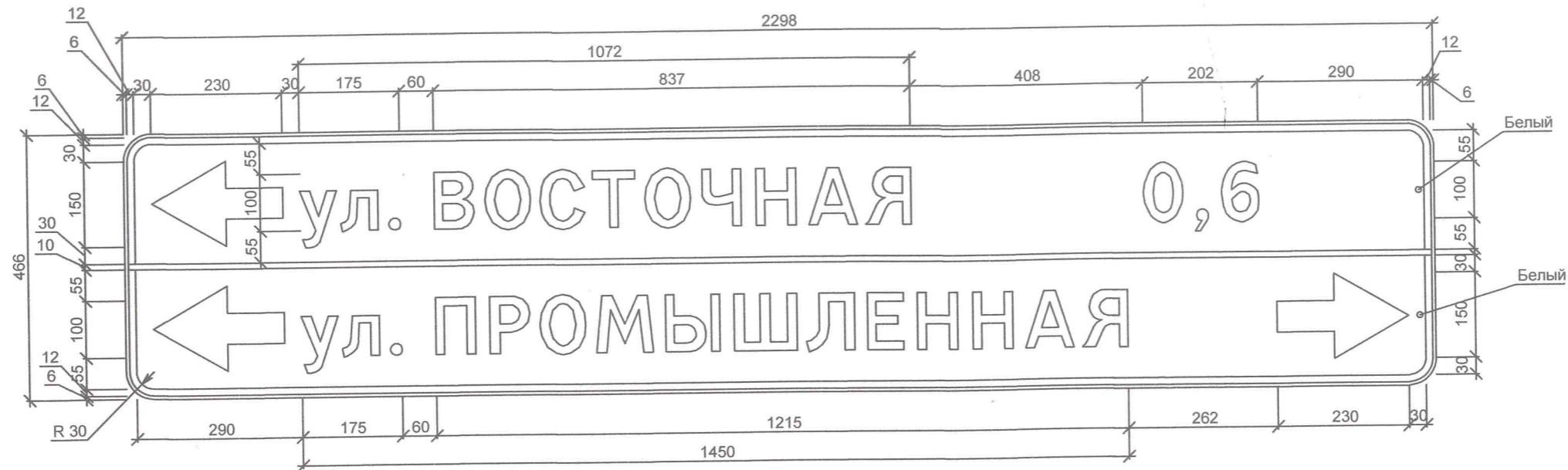


Таблица используемых букв и символов

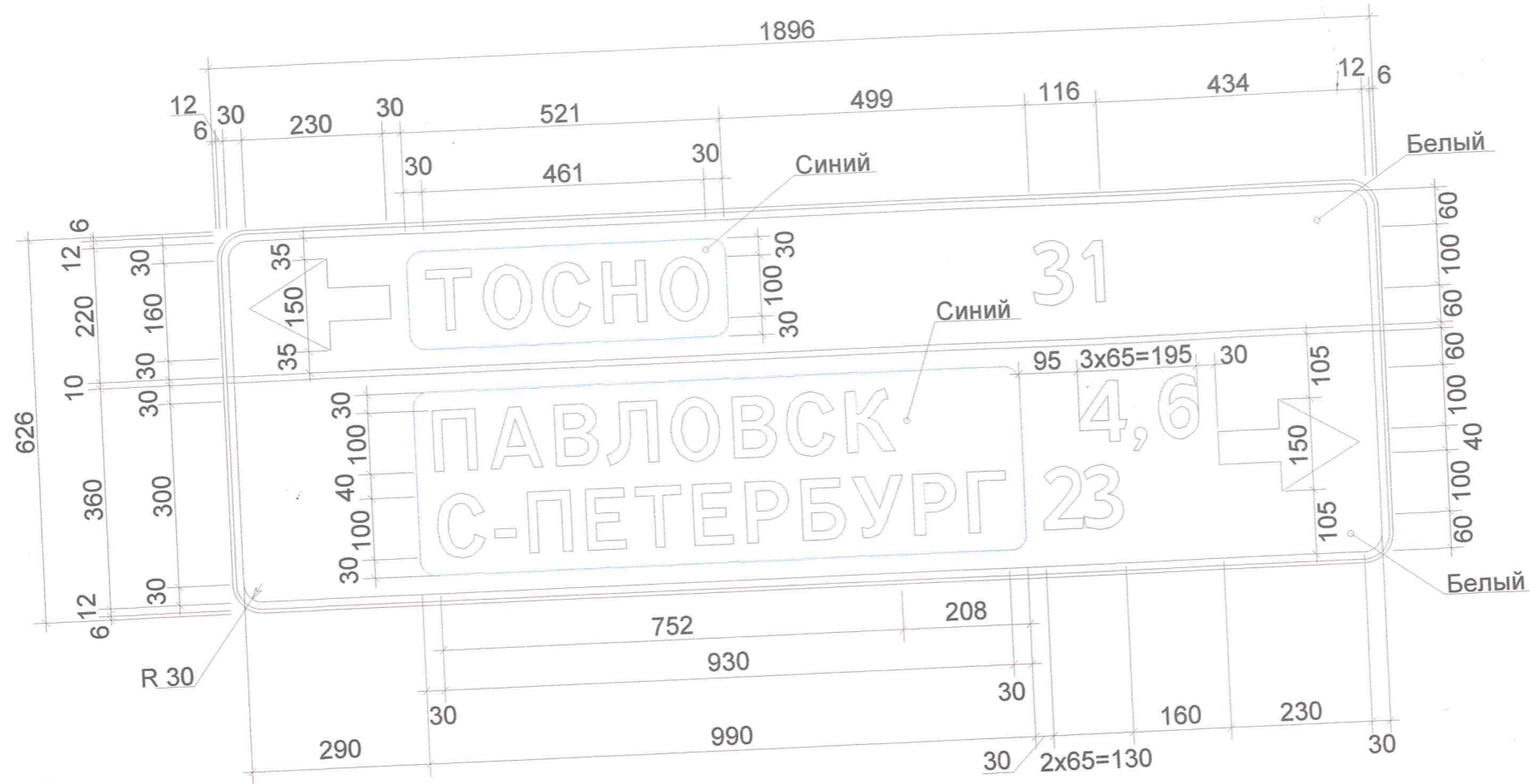
| Буква или символ | Высота прописной буквы | Ширина литерной площадки | Левый полу-пробел | Правый полу-пробел | Сокр. литерная площадка |
|------------------|------------------------|--------------------------|-------------------|--------------------|-------------------------|
| . | 100 | 43 | 9 | 11 | нет |
| - | 100 | 33 | 7 | 6 | да |
| 0 | 100 | 93 | 12 | 12 | нет |
| 6 | 100 | 91 | 13 | 13 | нет |
| A | 100 | 103 | 9 | 9 | да |
| B | 100 | 92 | 13 | 9 | да |
| E | 100 | 86 | 12 | 11 | да |
| Л | 100 | 100 | 4 | 11 | да |
| л | 100 | 80 | 3 | 12 | да |
| M | 100 | 119 | 10 | 9 | да |
| H | 100 | 97 | 14 | 13 | да |
| O | 100 | 99 | 10 | 9 | да |
| П | 100 | 96 | 13 | 13 | да |
| P | 100 | 90 | 12 | 8 | да |
| C | 100 | 93 | 8 | 7 | да |
| T | 100 | 89 | 7 | 7 | да |
| y | 100 | 74 | 6 | 5 | да |
| ч | 100 | 92 | 12 | 12 | да |
| Ш | 100 | 134 | 12 | 12 | да |
| Ы | 100 | 121 | 13 | 13 | да |
| Я | 100 | 98 | 6 | 12 | да |

ЭСКИЗ ЗНАКА



| Проект организации дорожного движения на автомобильных дорогах общего пользования МО "Федоровское городское поселение" | | | | Стадия | Лист | Листов |
|--|-----------|-------|---|--------|------|--------|
| Разраб. | Алексеева | 12.20 | Номер знака: 6.10.1 Указатель направлений Шит: 2298 x 466 мм Фон: Белый Площадь: 1,07 кв м ул. Промышленная км 0+606 | | | |
| Проверил | Абдуллин | 12.20 | | | | |
| Н.Контр. | Абдуллин | 12.20 | | | | |
| ГИП | Кедрова | 12.20 | | | | |





ЭСКИЗ ЗНАКА



Примечание

Номер знака: 6.10.1 Указатель направлений
 Щит: 1896 x 626 мм
 Фон: Белый
 Площадь: 1.19 кв м
 Масштаб: 1 : 10
 Количество: 1

Таблица используемых букв и символов

| Буква или символ | Высота прописной буквы | Ширина литерной площадки | Левый полу-пробел | Правый полу-пробел | Сокр. литерная площадка |
|------------------|------------------------|--------------------------|-------------------|--------------------|-------------------------|
| . | 100 | 33 | 4 | 6 | да |
| - | 100 | 51 | 8 | 8 | да |
| 1 | 100 | 58 | 5 | 18 | нет |
| 2 | 100 | 79 | 7 | 7 | да |
| 3 | 100 | 88 | 12 | 11 | нет |
| 3 | 100 | 78 | 7 | 6 | да |
| 4 | 100 | 81 | 3 | 0 | да |
| 6 | 100 | 81 | 8 | 8 | да |
| А | 100 | 103 | 9 | 9 | да |
| Б | 100 | 92 | 13 | 9 | да |
| В | 100 | 92 | 13 | 9 | да |
| Г | 100 | 80 | 11 | 6 | да |
| Е | 100 | 86 | 12 | 11 | да |
| К | 100 | 99 | 12 | 9 | да |
| Л | 100 | 100 | 4 | 11 | да |
| Н | 100 | 97 | 14 | 13 | да |
| О | 100 | 99 | 10 | 9 | да |
| П | 100 | 96 | 13 | 13 | да |
| Р | 100 | 90 | 12 | 8 | да |
| С | 100 | 93 | 8 | 7 | да |
| Т | 100 | 89 | 7 | 7 | да |
| У | 100 | 91 | 4 | 4 | да |

Проект организации дорожного движения на автомобильных дорогах общего пользования МО "Федоровское городское поселение"

6.10.1 Указатель направлений 1896 x 626 мм ул. Промышленная км 1+384 (справа)

| Изм. | Лист | № документа | Подпись | Дата | Стадия | Лист | Листов |
|------|------|-------------|---------|-------|--------|------|--------|
| | | Алексеева | | 12.20 | | | |
| | | Абдуллин | | 12.20 | | | |
| | | Абдуллин | | 12.20 | | | |
| | | Кедрова | | 12.20 | | | |

НЕВАЗНАК БЕЗОПАСНОСТЬ ДОРОЖНОГО ДВИЖЕНИЯ



Таблица используемых букв и символов

| Буква или символ | Высота прописной буквы | Ширина литерной площадки | Левый полу-пробел | Правый полу-пробел | Сокр. литерная площадка |
|------------------|------------------------|--------------------------|-------------------|--------------------|-------------------------|
| . | 100 | 43 | 9 | 11 | нет |
| , | 100 | 33 | 7 | 6 | да |
| 1 | 100 | 58 | 5 | 18 | нет |
| 5 | 100 | 89 | 14 | 12 | нет |
| A | 100 | 103 | 9 | 9 | да |
| B | 100 | 92 | 13 | 9 | да |
| E | 100 | 86 | 12 | 11 | да |
| л | 100 | 80 | 3 | 12 | да |
| Л | 100 | 100 | 4 | 11 | да |
| М | 100 | 119 | 10 | 9 | да |
| Н | 100 | 97 | 14 | 13 | да |
| О | 100 | 99 | 10 | 9 | да |
| П | 100 | 96 | 13 | 13 | да |
| Р | 100 | 90 | 12 | 8 | да |
| С | 100 | 93 | 8 | 7 | да |
| Т | 100 | 89 | 7 | 7 | да |
| У | 100 | 74 | 6 | 5 | да |
| Ч | 100 | 92 | 12 | 12 | да |
| Ш | 100 | 134 | 12 | 12 | да |
| Ы | 100 | 121 | 13 | 13 | да |
| Я | 100 | 98 | 6 | 12 | да |

ЭСКИЗ ЗНАКА



| Проект организации дорожного движения на автомобильных дорогах общего пользования МО "Федоровское городское поселение" | | | | | Стадия | Лист | Листов |
|--|------|-------------|---------|-------|---|------|--------|
| Изм. | Лист | № документа | Подпись | Дата | Номер знака: 6.10.1 Указатель направлений Щит: 2009 x 336 мм Фон: Белый Площадь: 0.68 кв м ул. Промышленная км 4+421 (слева) | | |
| Разраб. | | Алексеева | | 12.20 | | | |
| Проверил | | Абдуллин | | 12.20 | | | |
| Н.Контр. | | Абдуллин | | 12.20 | | | |
| ГИП | | Кедрова | | 12.20 | | | |





Таблица используемых букв и символов

| Буква или символ | Высота прописной буквы | Ширина литерной площадки | Левый полу-пробел | Правый полу-пробел | Сокр. литерная площадка |
|------------------|------------------------|--------------------------|-------------------|--------------------|-------------------------|
| . | 100 | 43 | 9 | 11 | нет |
| . | 100 | 33 | 7 | 6 | да |
| 1 | 100 | 58 | 5 | 18 | нет |
| 5 | 100 | 89 | 14 | 12 | нет |
| A | 100 | 103 | 9 | 9 | да |
| B | 100 | 92 | 13 | 9 | да |
| E | 100 | 86 | 12 | 11 | да |
| л | 100 | 80 | 3 | 12 | да |
| Л | 100 | 100 | 4 | 11 | да |
| M | 100 | 119 | 10 | 9 | да |
| H | 100 | 97 | 14 | 13 | да |
| O | 100 | 99 | 10 | 9 | да |
| П | 100 | 96 | 13 | 13 | да |
| P | 100 | 90 | 12 | 8 | да |
| C | 100 | 93 | 8 | 7 | да |
| T | 100 | 89 | 7 | 7 | да |
| у | 100 | 74 | 6 | 5 | да |
| ч | 100 | 92 | 12 | 12 | да |
| Ш | 100 | 134 | 12 | 12 | да |
| Ы | 100 | 121 | 13 | 13 | да |
| Я | 100 | 98 | 6 | 12 | да |

ЭСКИЗ ЗНАКА




| Проект организации дорожного движения на автомобильных дорогах общего пользования МО "Федоровское городское поселение" | | | | Стадия | Лист | Листов |
|--|-----------|-------|--|--------|------|--------|
| Разраб. | Алексеева | 12.20 | Номер знака: 6.10.1 Указатель направлений Щит: 2009 x 336 мм Фон: Белый Площадь: 0,68 кв м ул. Промышленная км 1+421 (справа) | | | |
| Проверил | Абдуллин | 12.20 | | | | |
| Н.Контр. | Абдуллин | 12.20 | | | | |
| ГИП | Кедрова | 12.20 | | | | |



ул. КОЛЬЦЕВАЯ
(г. п. Фёдоровское)

**Схема размещения технических средств организации
дорожного движения
Ведомости размещения ТС ОДД**


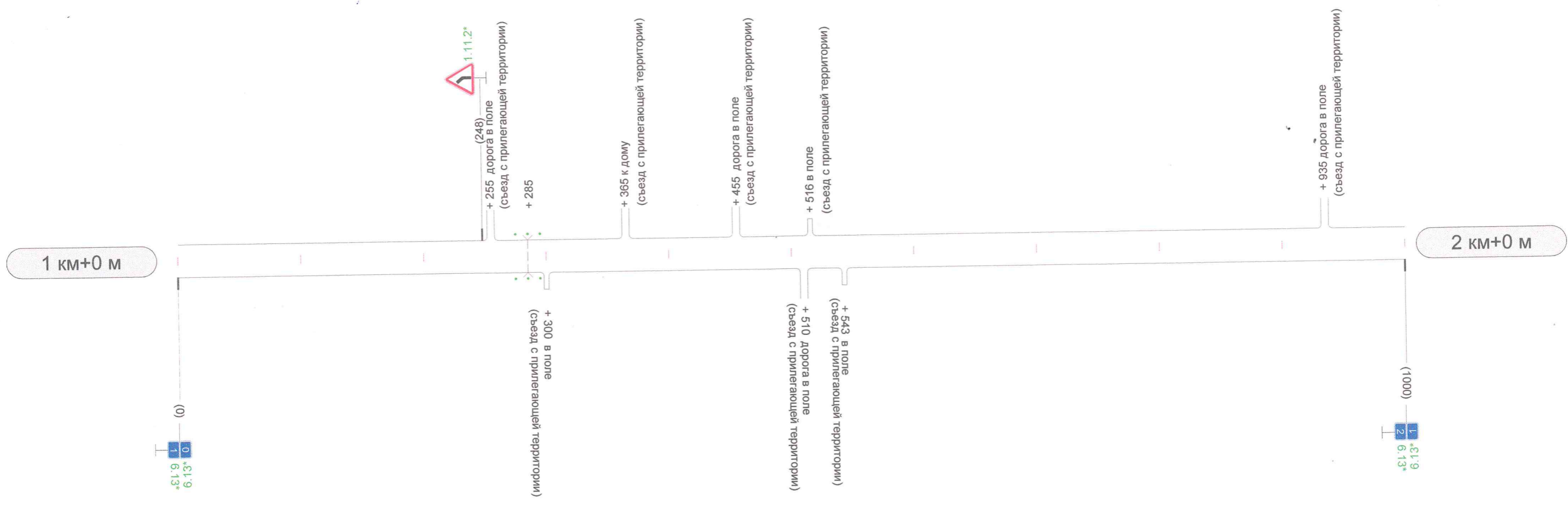
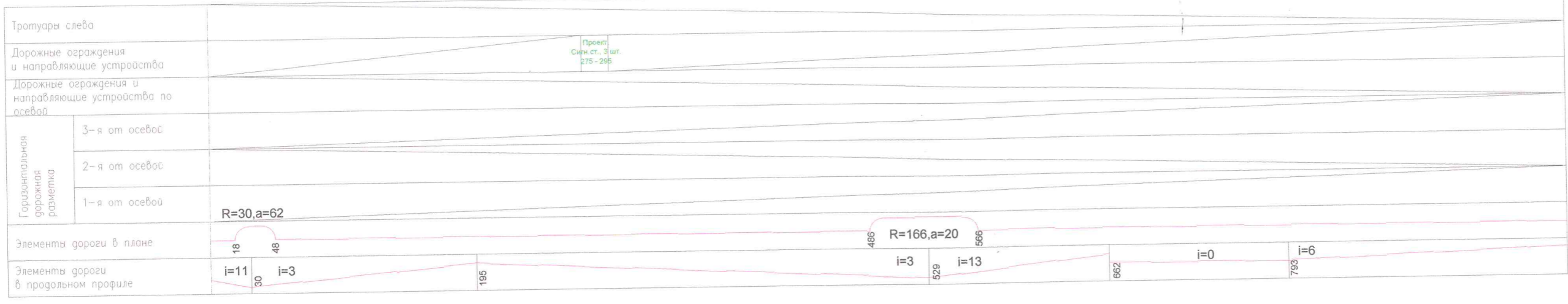


1 км+0 м

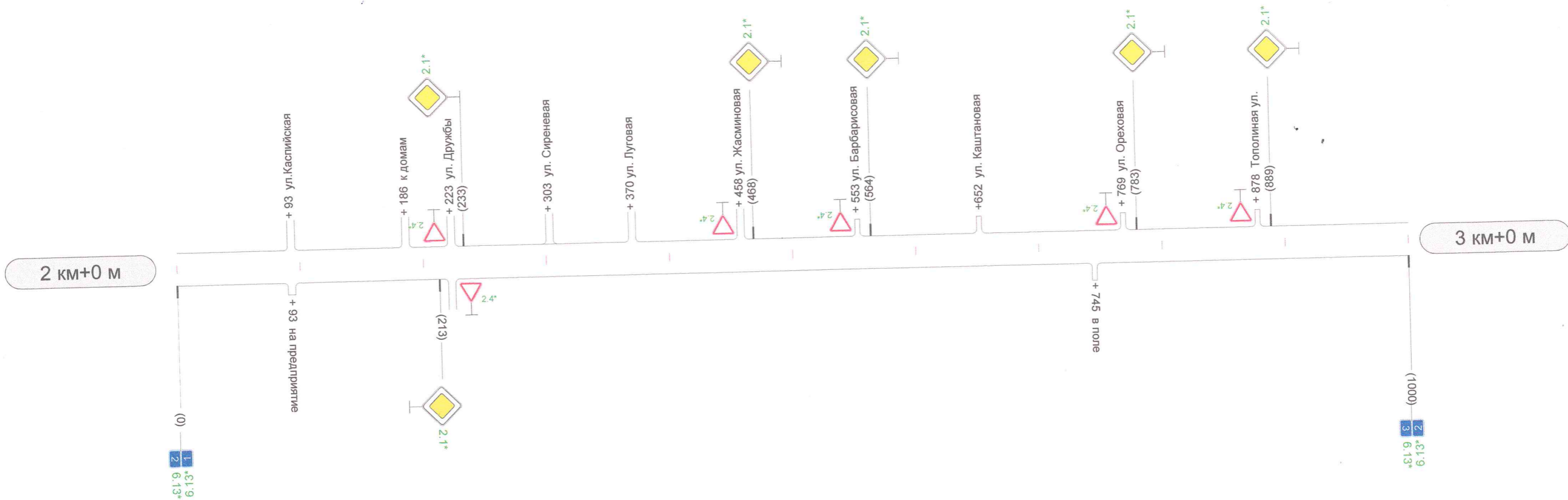
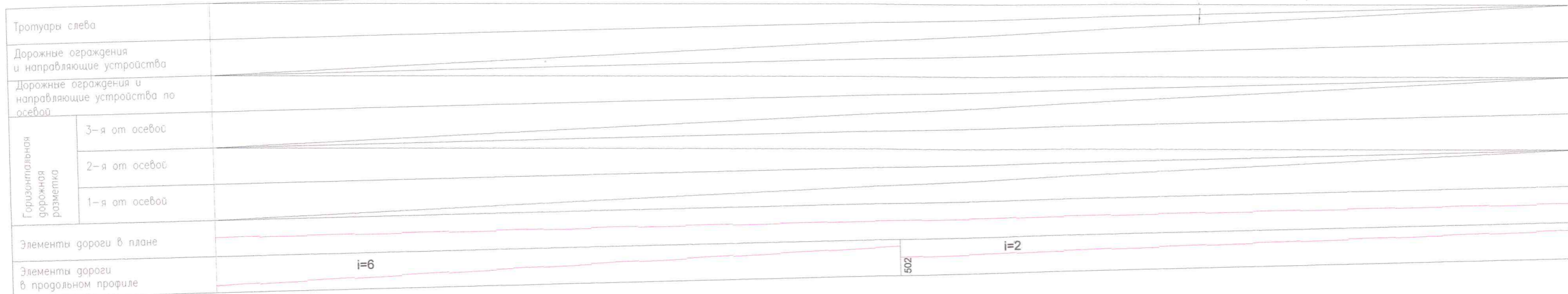
ул. Кольцевая

Проект
Ситн.ст. 3 шт.
635 - 655

Проект
Ситн.ст. 3 шт.
635 - 655




ул. Кольцевая



2 км+0 м

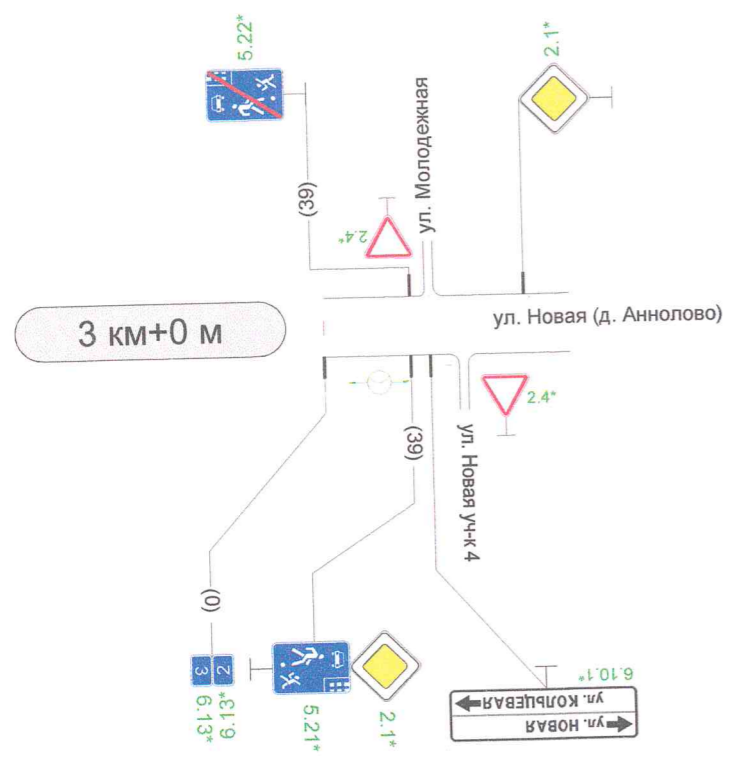
3 км+0 м



ул. Кольцевая

| | | |
|---|---------------|-------|
| Тротуары слева | | |
| Дорожные ограждения и направляющие устройства | | |
| Дорожные ограждения и направляющие устройства по осевой | | |
| Горизонтальная дорожная разметка | 3-я от осевой | |
| | 2-я от осевой | |
| | 1-я от осевой | |
| Элементы дороги в плане | | |
| Элементы дороги в продольном профиле | | $i=2$ |

+45



| | | |
|---|---------------|--|
| Горизонтальная дорожная разметка | Осевая линия | |
| | 1-я от осевой | |
| | 2-я от осевой | |
| | 3-я от осевой | |
| Дорожные ограждения и направляющие устройства | | |
| Тротуары справа | | |

ул. Кольцевая

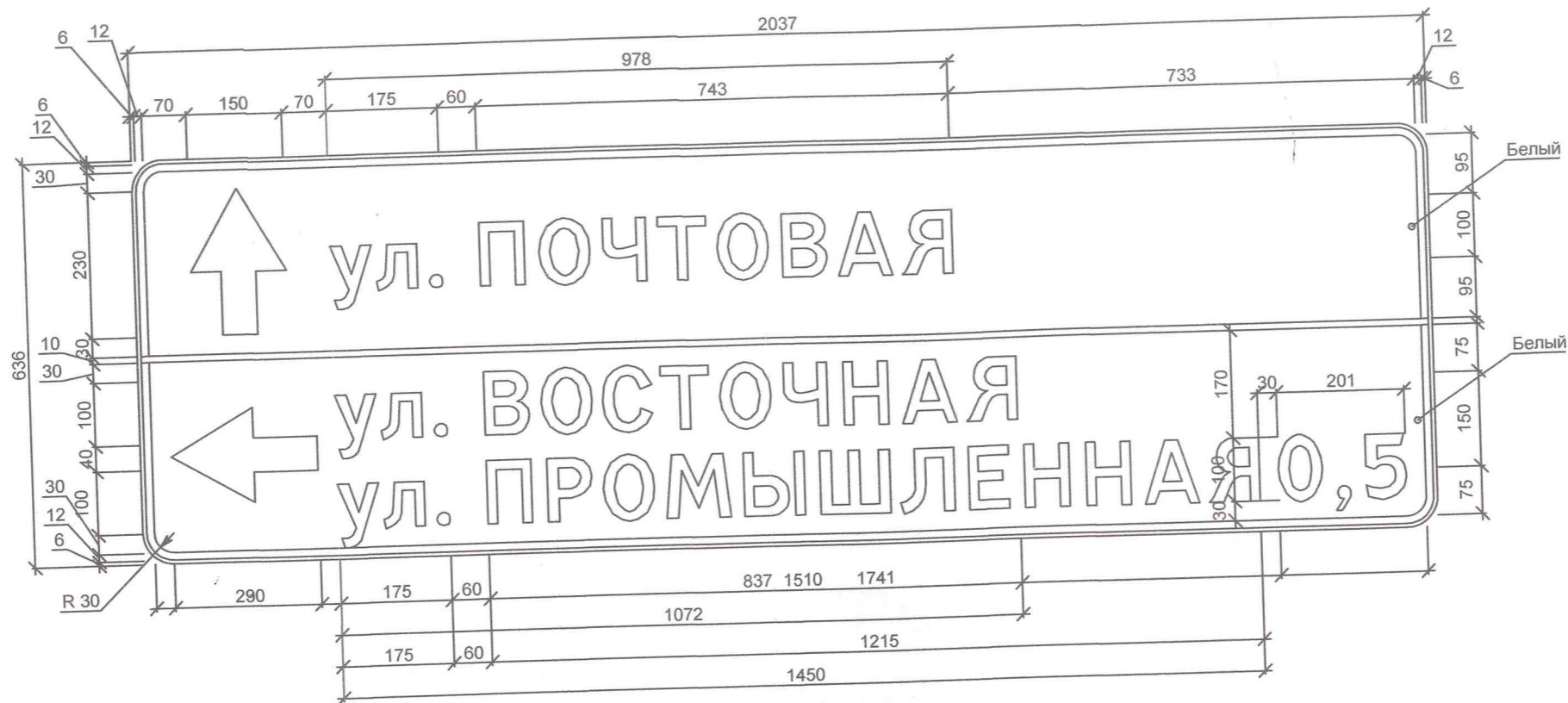


Таблица используемых букв и символов

| Буква или символ | Высота прописной буквы | Ширина литерной площадки | Левый полу-пробел | Правый полу-пробел | Сокр. литерная площадка |
|------------------|------------------------|--------------------------|-------------------|--------------------|-------------------------|
| . | 100 | 43 | 9 | 11 | нет |
| , | 100 | 33 | 7 | 6 | да |
| 0 | 100 | 93 | 12 | 12 | нет |
| 5 | 100 | 89 | 14 | 12 | нет |
| A | 100 | 103 | 9 | 9 | да |
| B | 100 | 92 | 13 | 9 | да |
| E | 100 | 86 | 12 | 11 | да |
| Л | 100 | 100 | 4 | 11 | да |
| л | 100 | 80 | 3 | 12 | да |
| M | 100 | 119 | 10 | 9 | да |
| H | 100 | 97 | 14 | 13 | да |
| O | 100 | 99 | 10 | 9 | да |
| П | 100 | 96 | 13 | 13 | да |
| P | 100 | 90 | 12 | 8 | да |
| C | 100 | 93 | 8 | 7 | да |
| T | 100 | 89 | 7 | 7 | да |
| y | 100 | 74 | 6 | 5 | да |
| ч | 100 | 92 | 12 | 12 | да |
| Ш | 100 | 134 | 12 | 12 | да |
| Ы | 100 | 121 | 13 | 13 | да |
| Я | 100 | 98 | 6 | 12 | да |

ЭСКИЗ ЗНАКА



| Изм. | Лист | № документа | Подпись | Дата | Проект организации дорожного движения на автомобильных дорогах общего пользования МО "Федоровское городское поселение" | Стадия | Лист | Листов |
|----------|------|-------------|---------|-------|---|--|------|--------|
| Разраб. | | Алексеева | | 12.20 | | Номер знака: 6.10.1 Указатель направлений Щит: 2037 x 636 мм Фон: Белый Площадь: 1,30 кв м ул. Кольцевая км 0+032 | | |
| Проверил | | Абдуллин | | 12.20 | | | | |
| Н.Контр. | | Абдуллин | | 12.20 | | | | |
| ГИП | | Кедрова | | 12.20 | | | | |

